

SIHTOTSTARBELISE KASUTAMISE
ALADE PIIRIPUNKTIDE KOORDINAADID

Piiri- punkti nr	Koordinaadid	
	X	Y
1	6474326.41	502630.31
2	6474340.88	502727.32
3	6474335.50	502726.81
4	6474331.92	502726.26
5	6474324.11	502723.94
6	6474309.05	502718.64
7	6474263.62	502700.46
8	6474237.04	502688.78
9	6474212.55	502677.47
10	6474149.04	502648.27
11	6474093.38	502622.15
12	6474065.24	502612.22
13	6474050.10	502609.56
14	6474032.13	502608.43
15	6474014.56	502608.64
16	6474007.68	502608.66
17	6474048.12	502517.98
18	6474243.63	502596.86
19	6474217.06	502665.79
20	6474214.87	502667.61
21	6474171.32	502645.94
22	6474153.77	502635.01
23	6474128.22	502621.39
24	6474114.01	502619.10
25	6474093.97	502609.25
26	6474042.86	502596.29
27	6474029.78	502587.75
28	6474033.26	502577.13
29	6474034.46	502559.55
30	6474039.76	502548.25
31	6474043.19	502536.29
32	6474049.78	502522.14
33	6474137.55	502558.74
34	6474159.24	502568.72
35	6474176.83	502575.11
36	6474200.05	502585.42
37	6474217.26	502592.81
38	6474241.56	502602.37
39	6474239.70	502607.17
40	6474237.21	502607.86
41	6474234.37	502610.87
42	6474233.63	502614.33
43	6474234.58	502620.44

MURRU I
KRUUSAMAARDLA
(0027)
Plokk 3 pR

Alu karjäär
82602:002:0352

Plokk 1 aT

Plokk 6 aT

Uue-Alu
82602:002:0218

Vahtra
82601:002:0016

Plokk 2 aT

Maatulundusmaa
(Metsamaa: 0,43 ha)

Veekogude maa
(Veekogu: 1,37 ha)

Pärnu Linnavalitsus
Uue-Alu kruusakarjäär
L.MK/325531


Varbla metskond 235
82601:001:0187

Audru metskond 219
82601:001:0186

Plokk 1 aT

MÄRKUSED:

- Kõrgused EH2000 süsteemis, koordinaadid L-Est97 süsteemis.
- Kasutatud:
 - Kukk, M. ja Kõiv, L. "Uue-Alu kruusakarjäär (L.MK325531) kaevandatud maa korramise projekt". Mäebüroo Nord OÜ, Tallinn 2022.
 - Vilu, O. ja Kukk, M. "Uue-Alu kruusakarjäär L.MK/325531 markseiderimöödistus (15.10.2020. a). Mäebüroo Nord OÜ, Tallinn 2020.
- Katastriüksuste, maardla varuplokkide ja kitsenduste andmed: Maa- ja Ruumiandmed 01.03.2025.
- Tulenevalt looduskaitseadustest puuduvad plaanil andmed I kaitsekategooria liigi isendite täpse elupaiga kohta.



X=6474300
Y=502800

KORRASTATAVA MAA
PIIRIANDMED

Piiri- punkti nr	Koordinaadid	
	X	Y
1	6474326.41	502630.31
2	6474340.88	502727.32
3	6474335.50	502726.81
4	6474331.92	502726.26
5	6474324.11	502723.94
6	6474309.05	502718.64
7	6474263.62	502700.46
8	6474237.04	502688.78
9	6474149.04	502648.27
10	6474093.38	502622.15
11	6474065.24	502612.22
12	6474050.10	502609.56
13	6474032.13	502608.43
14	6474014.56	502608.64
15	6474007.68	502608.66
16	6474048.12	502517.98

Korrastatava maa pindala 2,80 ha

MÄEERLISE PIIRIANDMED

Piiri- punkti nr	Koordinaadid	
	X	Y
1	6474215.08	502671.45
2	6474066.38	502607.85
3	6474012.78	502597.50
4	6474041.03	502533.93
5	6474084.65	502532.70
6	6474243.63	502596.86

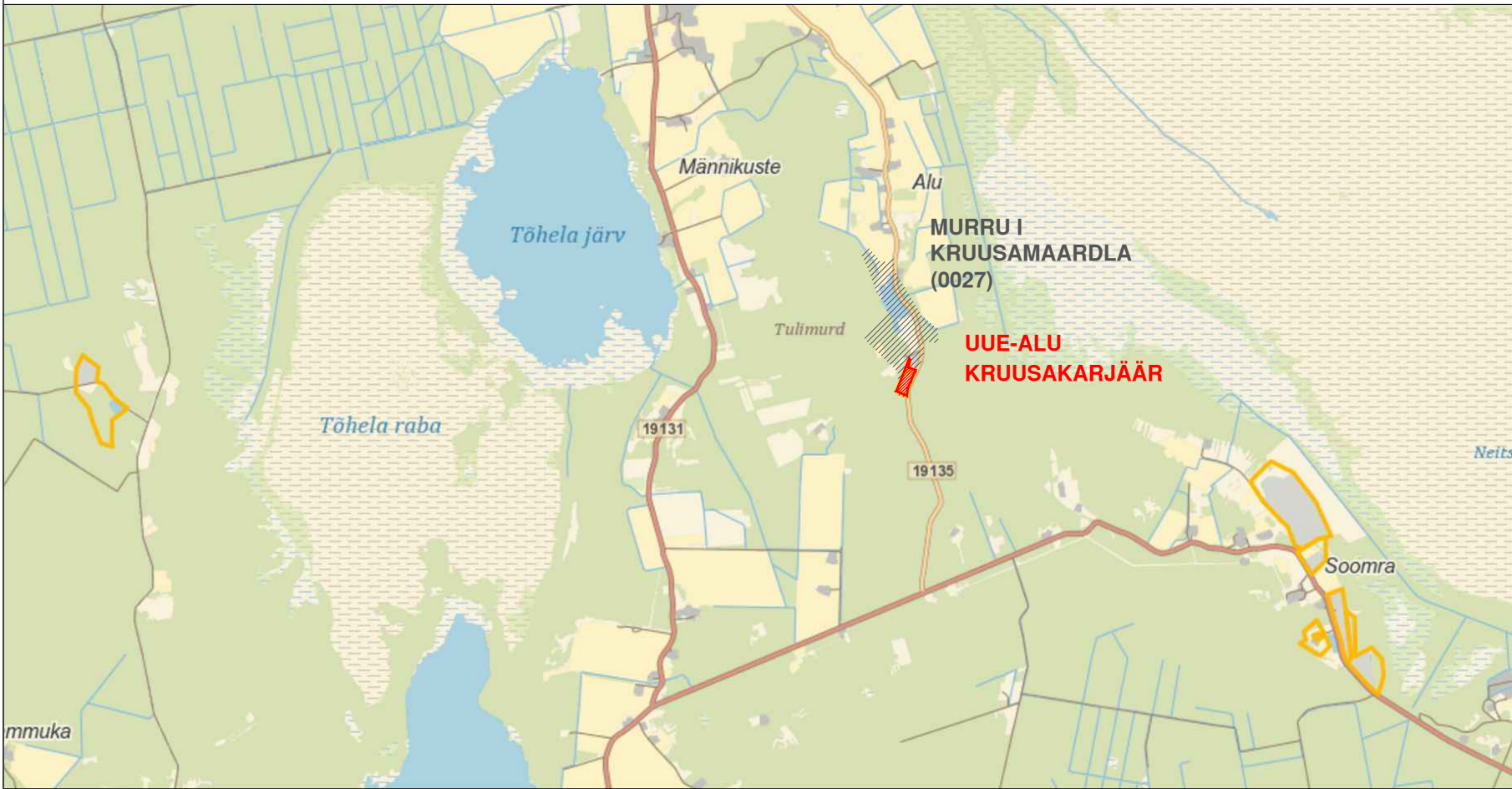
Mäeeraldise pindala 1.65 ha

MÄEERLISE TEENINDUSMAA
PIIRIANDMED

Piiri- punkti nr	Koordinaadid	
	X	Y
1	6474306.16	502622.09
2	6474294.96	502628.60
3	6474237.09	502613.94
4	6474215.08	502671.45
5	6474066.38	502607.85
6	6474009.72	502604.08
7	6474048.13	502517.95

Teenindusmaa pindala 1.79 ha

UUE-ALU KRUUSAKARJÄÄRI ASUKOHASKEEM
mõõtkava 1:50 000 Eesti baaskaardi leht 5331



LEPPEMÄRGID:



Mäeeraldise piir, piiripunkt ja piiripunkti number



Mäeeraldise teenindusmaa piir, piiripunkt ja piiripunkti number



Korrastatava maa piir, piiripunkt ja piiripunkti number




Murru I kruusamaardla (0027) piir

Plokk 1 aT

Uue-Alu
82602:002:0218

Varuploki kontuur, plokki number ja varu kategooria
(aT - aktiivne tarbevaru;
pR - passiivne reservvaru)

Katastriüksuse piir, nimetus ja tunnus



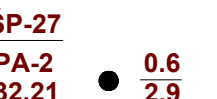
Geoloogilise läbilõike joon



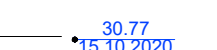
Maapinna samakõrgusjoon, abs m



Šurfpuuraugu number
Suudme abs kõrgus (1974. a), m
Mäeeraldise lamami abs
kõrgus, m




Puuraugu number
Suudme abs kõrgus (1974. a), m



Veetaseme abs kõrgus, m
Möödistamise kuupäev



Tee kaitsevöönd



Kruusavalli rajamise asukoht



Katendivalli rajamise asukoht

Veekogude maa (veekogu: 1,37 ha)
Maatulundusmaa (metsamaa: 0,43 ha)
Kaitsealune maa (muu maa: 1,00 ha)

Maa sihtotstarbelise kasutamise ala, maa sihtotstarve ja kõlvikuline koosseis



Maa sihtotstarbelise kasutamise ala piiripunkt ja piiripunkti nr

0 10 20m
1 cm

 Kobras OÜ Riia 35 www.kobras.ee tel. 7300 310 Tartu 50410 kobras@kobras.ee	
Geoloog Peeter Lillak	/alkirjastatud digitaalselt/
Geoloog Tanel Mägi	/alkirjastatud digitaalselt/
kutsetunnistus nr 176863	

Tõh tellija		PÄRNU LINNAVALITSUS			
Tõh nimetus		PÄRNUMAA PÄRNU LINN ALU KÜLA UUE-ALU KRUUSAKARJÄÄRI KAEVANDATUD MAA KORRASTAMISE PROJEKT			
Joonise nimetus		BIOLOOGILISE KORRASTAMISE JA KORRASTATUD MAA PLAAN			
Kuupäev	Lisa nr	Lisid	Mõõtkava	Tõh nr	
04.2025	5	7	1:1000	2025-083	